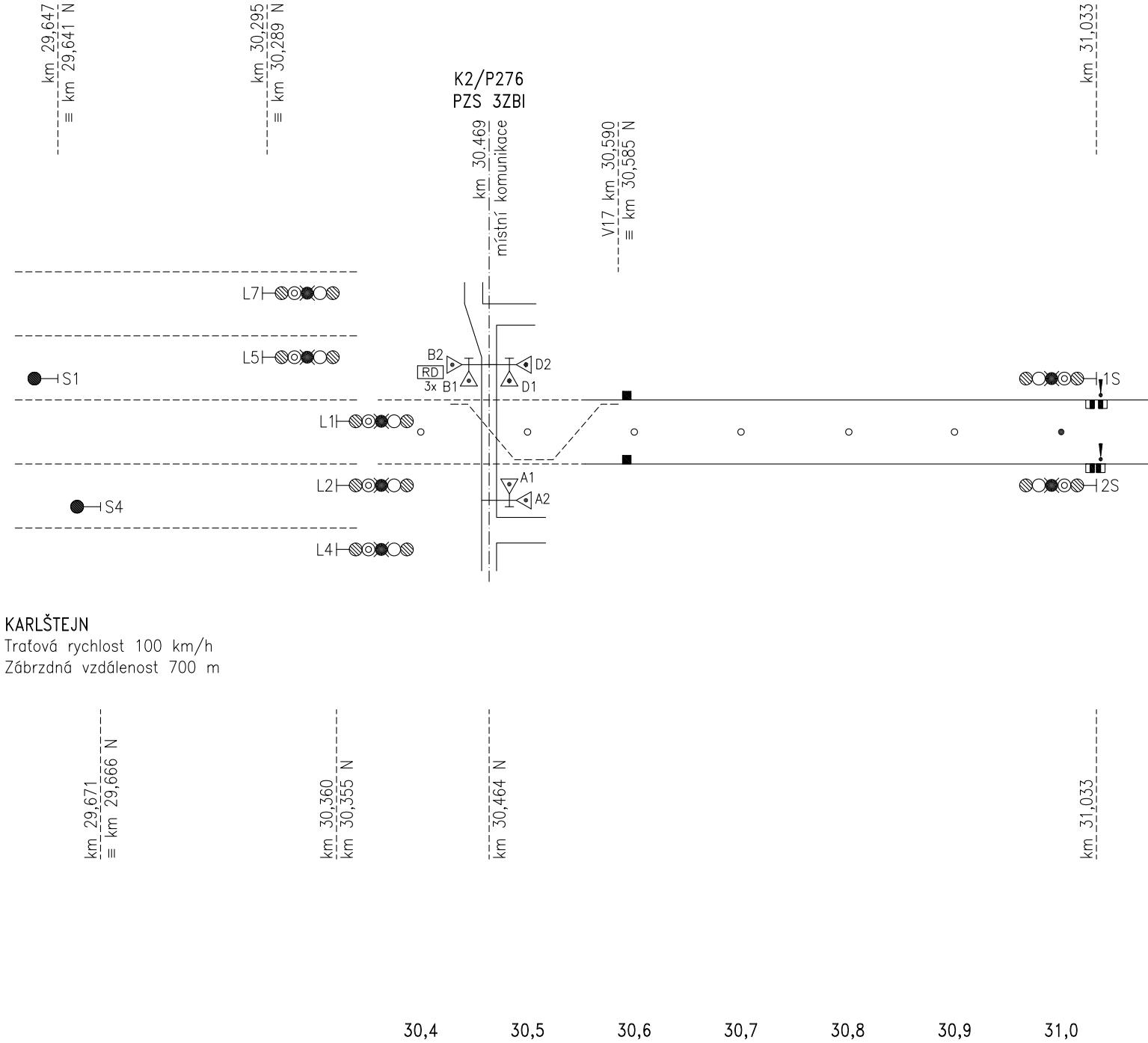
km 29,647
≡ km 29,641 N
km 30,295
≡ km 30,289 N
K2/P276
PZS 3ZBI
km 30,469
místní komunikace
V17 km 30,590
≡ km 30,585 N
km 31,033
L7
L5
S1
B2
RD
3x
B1
D2
D1
L1
L2
A1
A2
S4
L4
1S
2S
km 29,671
≡ km 29,666 N
km 30,360
km 30,355 N
km 30,464 N
km 31,033
30,4
30,5
30,6
30,7
30,8
30,9
31,0

KARLŠTEJN
Traťová rychlost 100 km/h
Zábrzdná vzdálenost 700 m

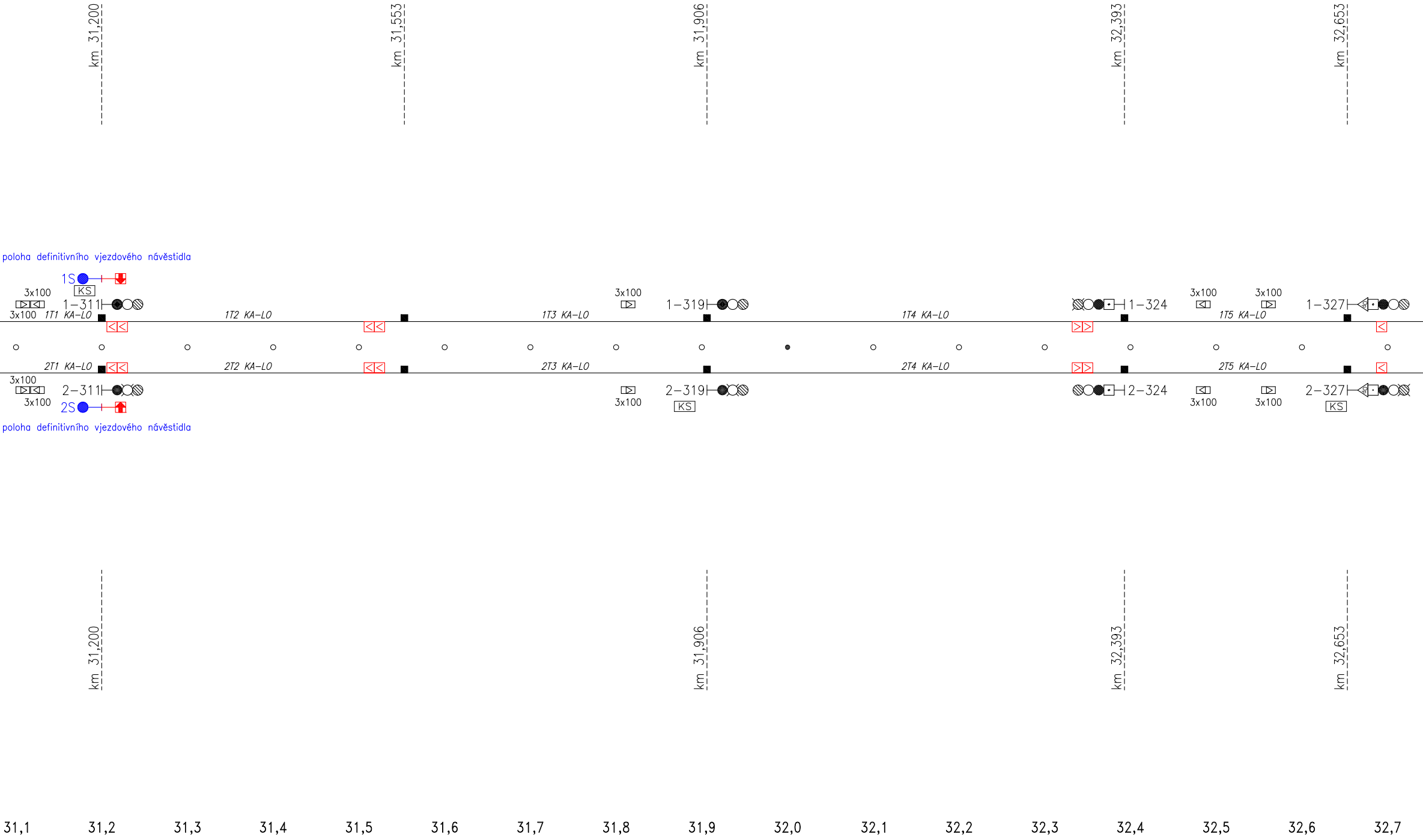
km 31,200
km 31,553
km 31,906
km 32,393
km 32,653
poloha definitivního vjezdového návěstidla
1S
KS
3x100
1-311
3x100
1T1 KA-LO
1T2 KA-LO
3x100
1T3 KA-LO
1-319
1T4 KA-LO
1-324
3x100
3x100
1T5 KA-LO
1-327
2T1 KA-LO
2T2 KA-LO
2T3 KA-LO
2T4 KA-LO
2T5 KA-LO
3x100
2-311
3x100
2S
3x100
2-319
KS
2-324
3x100
3x100
2-327
KS
poloha definitivního vjezdového návěstidla
km 31,200
km 31,906
km 32,393
km 32,653
31,1
31,2
31,3
31,4
31,5
31,6
31,7
31,8
31,9
32,0
32,1
32,2
32,3
32,4
32,5
32,6
32,7

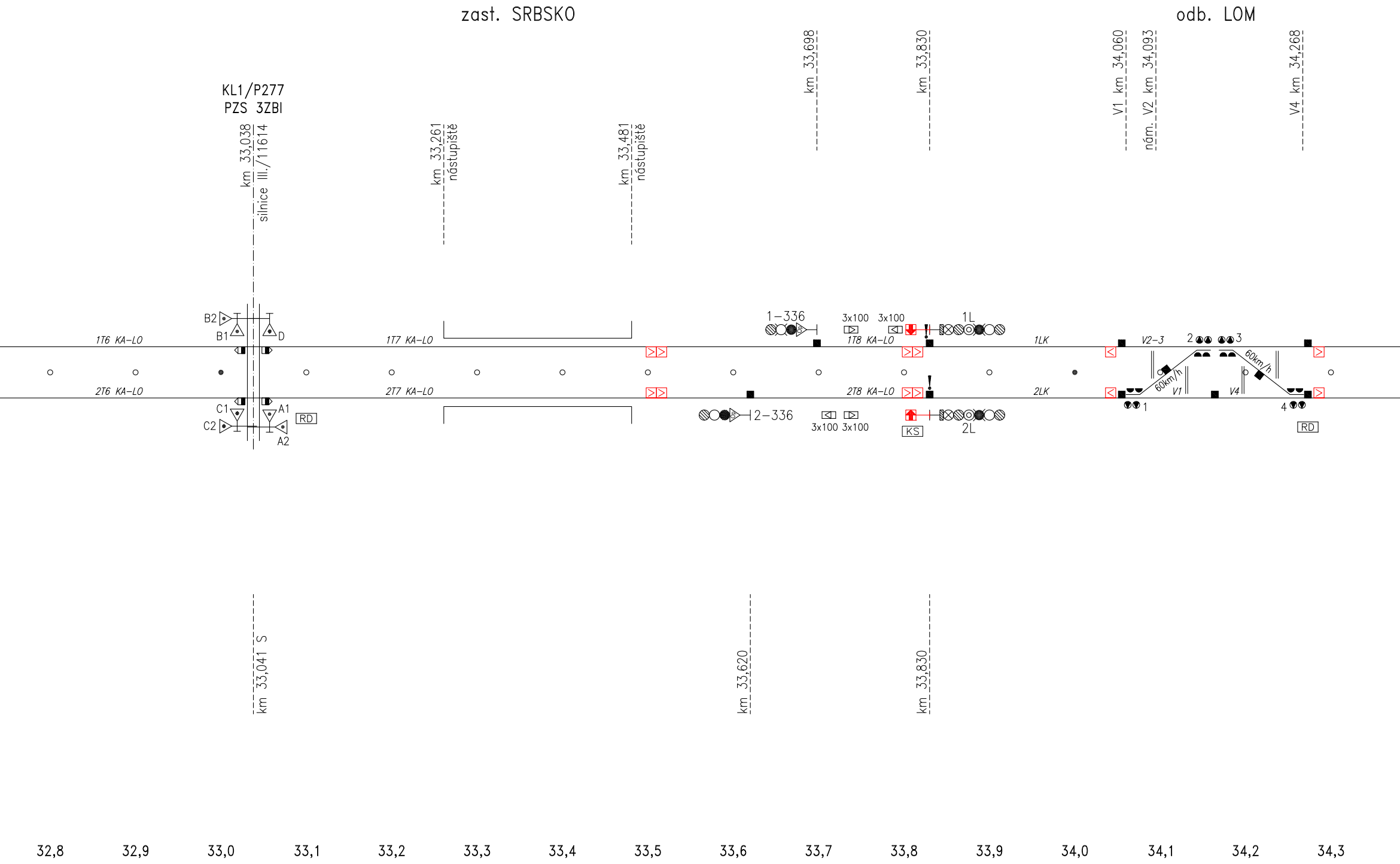
zast. SRBSKO
odb. LOM
KL1/P277
PZS 3ZBI
km 33,038
silnice III./11614
km 33,261
nástupiště
km 33,481
nástupiště
km 33,698
km 33,830
V1 km 34,060
nám. V2 km 34,093
V4 km 34,268
B2
B1
D
C1
C2
A1
A2
RD
1T6 KA–LO
2T6 KA–LO
1T7 KA–LO
2T7 KA–LO
1–336
2–336
3x100
3x100
3x100
3x100
1L
2L
KS
1T8 KA–LO
2T8 KA–LO
1LK
2LK
V2–3
2
3
1
4
60km/h
60km/h
V1
V4
RD
km 33,041 S
km 33,620
km 33,830
32,8
32,9
33,0
33,1
33,2
33,3
33,4
33,5
33,6
33,7
33,8
33,9
34,0
34,1
34,2
34,3

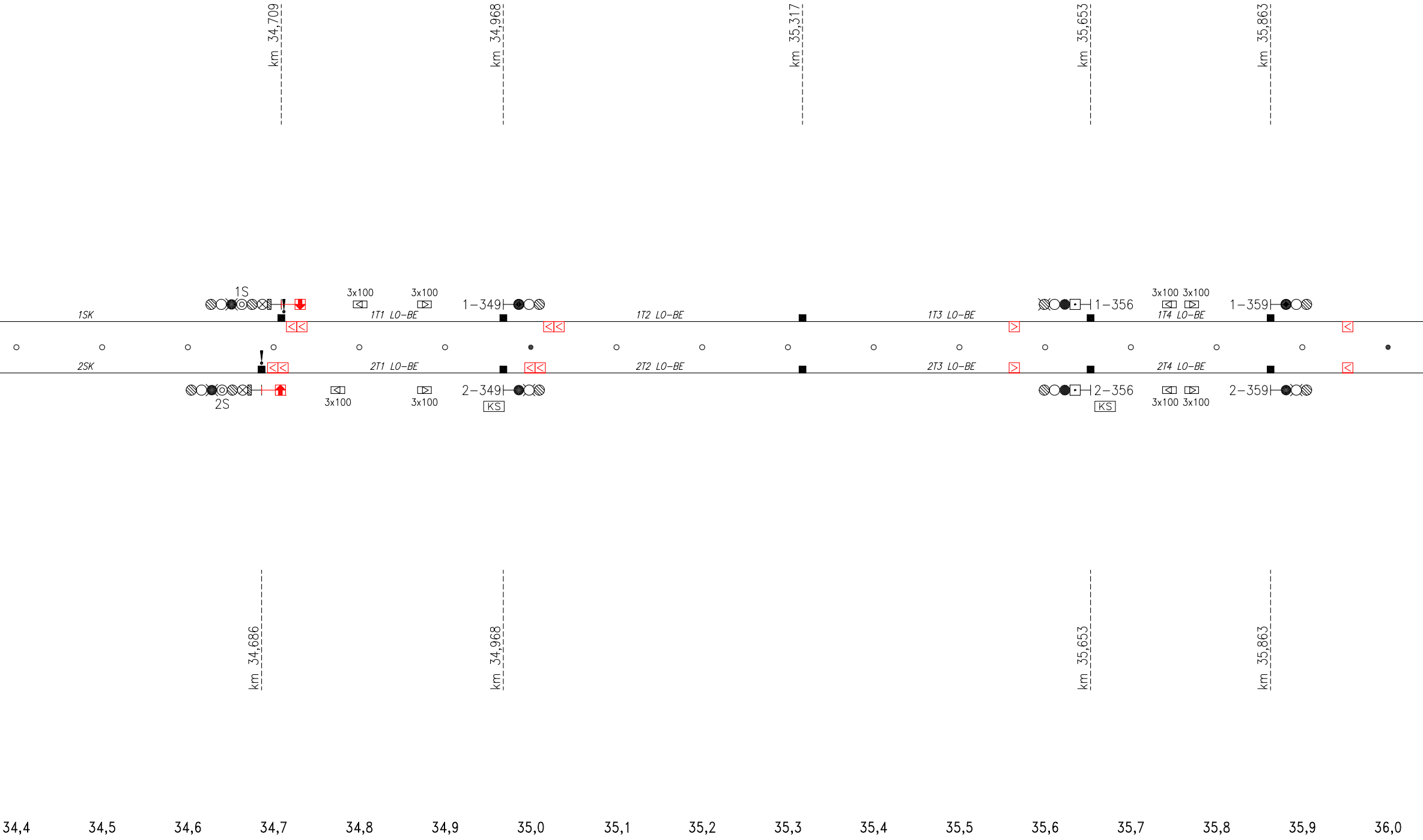
km 34,709
km 34,968
km 35,317
km 35,653
km 35,863
1S
3x100
3x100
1-349
1-356
3x100 3x100
1-359
1SK
1T1 LO-BE
1T2 LO-BE
1T3 LO-BE
1T4 LO-BE
2SK
2T1 LO-BE
2T2 LO-BE
2T3 LO-BE
2T4 LO-BE
2S
3x100
3x100
2-349
KS
2-356
KS
3x100 3x100
2-359
km 34,686
km 34,968
km 35,653
km 35,863
34,4
34,5
34,6
34,7
34,8
34,9
35,0
35,1
35,2
35,3
35,4
35,5
35,6
35,7
35,8
35,9
36,0

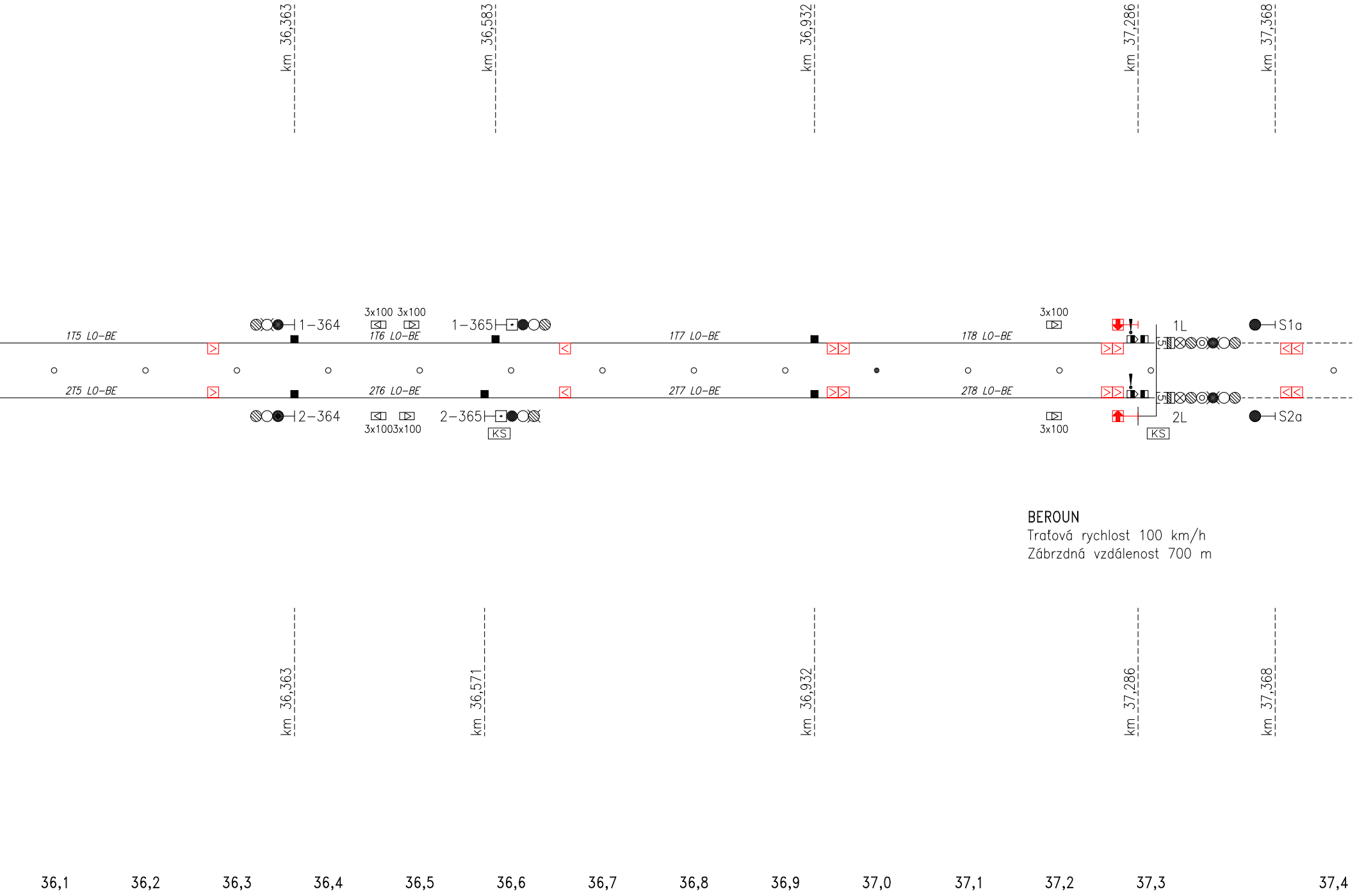
km 36,363
km 36,583
km 36,932
km 37,286
km 37,368
1T5 LO–BE
1–364
3x100 3x100
1T6 LO–BE
1–365
1T7 LO–BE
3x100
1T8 LO–BE
1L
S1a
2T5 LO–BE
2T6 LO–BE
2T7 LO–BE
2T8 LO–BE
2–364
3x1003x100
2–365
KS
3x100
2L
KS
S2a
km 36,363
km 36,571
km 36,932
km 37,286
km 37,368
36,1
36,2
36,3
36,4
36,5
36,6
36,7
36,8
36,9
37,0
37,1
37,2
37,3
37,4

BEROUN
Traťová rychlost 100 km/h
Zábrzdná vzdálenost 700 m

Operační program
Doprava

Evropská unie
Investice do vaší budoucnosti
Fond soudržnosti

Orientační schéma:	Autorizovaná osoba: Razítko: Č. autorizace: Datum: Podpis:

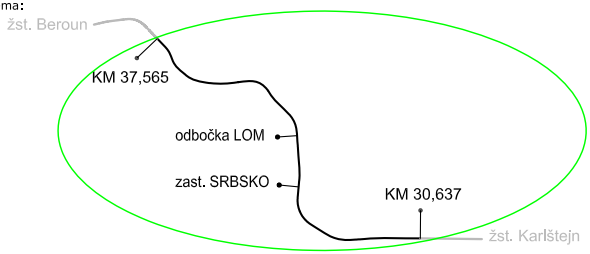
žst. Beroun
KM 37,565
odbočka LOM
zast. SRBSKO
KM 30,637
žst. Karlštejn

Revize:	Datum:	Popis změny:	Provedl:

Stavebík/investor:	**Správa železnic, státní organizace**
Adresa:	Dlážděná 1003/7, 110 00 Praha 1
Zástupce investora:	Stavební správa západ
Adresa zástupce investora:	Sokolovská 1955/278, 190 00 Praha 9
Kontakt:	e-mail: SSZsek@szdc.cz

SPRÁVA ŽELEZNIC

Zhotovitel stavby:	**METROPROJEKT Praha a.s.**
Adresa:	Argentinská 1621/36, 170 00 Praha 7
Kontakt:	tel.: +420 296 154 105
	e-mail: info@metroprojekt.cz
Zhotovitel objektu:	**Signal Projekt s.r.o.**
Adresa:	Vídeňská 55, 639 00, Brno
Kontakt:	tel.: +420 543 214 111
	e-mail: info@signalprojekt.cz

HIP:	Specialista:	Odpovědný projektant:	Zpracovatel přílohy:
Ing. Petr Hofman	Ing. Milan Lukášek	Ing. Stanislav Kryl	Ing. Stanislav Kryl

Název stavba/akce:	**Optimalizace Karlštejn (mimo) - Beroun (mimo)**	S-kod: **S631600376** Zakázka: **20_7911**
Název části:	Traťové zabezpečovací zařízení (TZZ)	Označení části: **D.1.1.2**
Název objektu:	**Karlštejn-Beroun, ETCS - balízy**	Číslo objektu: **PS 90-21-01**
Název přílohy: Název dílčí části přílohy:	Návrh rozmístění balíz	Číslo přílohy: **2.290** Paré:
Kraj: Středočeský	Katastrální území: Korno [693006], Poučník [663743] Srbsko u Karlštejna [752983], Tetín u Berouna [766917]	TUDU: 020212
Dokumentace:		

Stupeň dokumentace:	Datum zpracování:	Formát:	Měřítko:
DSP+PDPS	06/2021	11 x A4	-

S-kód:	Stupeň dokumentace:	Část:	Objekt:	Podobjekt:	Příloha:
S631600376	_PDPS_	D1102	_PS902101	_XX	_2_290_001

IČD:	20	7911	04	01	01	02	03	Skartovací znak:	V21/2041